



## November 2017 deel 2

Onopgemerkt kunnen wij niet werken. Via deze maandfaseringskaarten geven wij een beeld van de werkzaamheden en de mogelijke impact op de omgeving. Het doel is het voorkomen van onaangename verrassingen en onvoorziene hinder. Door onvoorziene omstandigheden zoals extreme weersinvloeden kan deze planning wijzigen.

Het gehele werkgebied is opgedeeld in drie deelgebieden. Op deze faseringskaart ziet u waar de werkzaamheden aan het deelgebied Kimswerderweg en omgeving plaatsvinden.

### WERKZAAMHEDEN

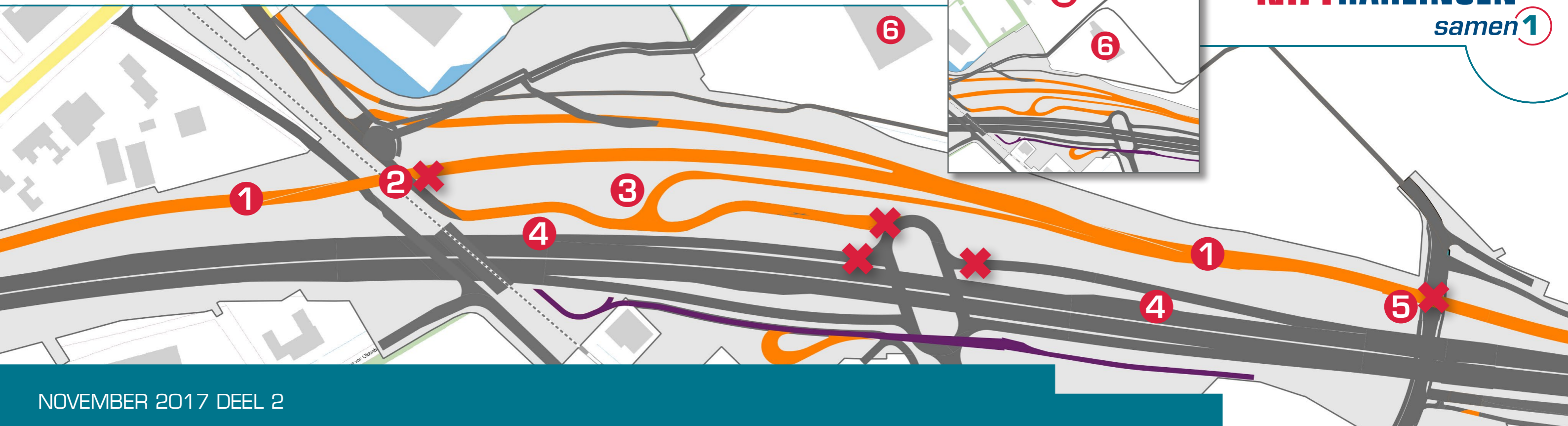
- 1** Afbreken oude N31 en bypass verwijderen tijdelijke brug.
- 2** Inrichten terrein op maaiveld.
- 3** Afbouwwerkzaamheden aan de westkant van de N31 en plaatsen leuning.

### BEREIKBAARHEID

- Verkeer rijdt op de nieuwe N31.
- Afrit Harlingen bij de Kimswerderweg afgesloten.
- Toerit richting Zurich vanaf de Kimswerderweg afgesloten.
- Bouwverkeer vanaf de N31 naar de verschillende bouwterreinen en gronddepots.
- Verkeer richting Afsluitdijk via Westerzeedijk.
- Verkeer vanaf de Afsluitdijk via de nieuwe afrit Centrale Aansluiting.
- Verkeer vanuit Leeuwarden via afrit 19 Harlingen-Havens, Harlingerstraatweg en doorsteek Midlum naar Koningsbrug en Kanaalweg.
- Verkeer richting Leeuwarden nieuwe toerit Centrale Aansluiting.

### OVERLAST

- Geluid-, trillings-, stof en zichthinder door bouw- en sloopwerkzaamheden.
- Vrachtwagens rijden via een vaste en veilige route door Harlingen en over de bouwweg(en) rondom de nieuwe N31, waardoor het onderliggend wegennet wordt ontzien.
- Werktijden zijn op doordeweekse dagen van 7.00 tot 19.00 uur. Op zaterdagen wordt incidenteel gewerkt van 7.00 tot uiterlijk 19.00 uur. Werkzaamheden met betrekking tot de afbouw, die geen of nauwelijks overlast veroorzaken gaan mogelijk 24 uur per dag door.



### NOVEMBER 2017 DEEL 2

Onopgemerkt kunnen wij niet werken. Via deze maandfaseringskaarten geven wij een beeld van de werkzaamheden en de mogelijke impact op de omgeving. Het doel is het voorkomen van onaangename verrassingen en onvoorziene hinder voor de omgeving. Door onvoorziene omstandigheden zoals extreme weersinvloeden kan deze planning wijzigen.

Het gehele werkgebied is opgedeeld in drie deelgebieden. Op deze faseringskaart ziet u waar de werkzaamheden aan het deelgebied Centrale aansluiting en omgeving plaatsvinden.

### WERKZAAMHEDEN

#### Oosterparkweg en Centrale Aansluiting

- 1 Afbreken oude N31 en bypass.
- 2 Slopen viaduct over het spoor.
- 3 Aanleg nieuwe Almenumerweg.
- 4 Afbouw westkant verdiepte bak en plaatsen leuning.

#### Grensweg

- 5 Verwijderen tijdelijke brug (dinsdag 7 en woensdag 8 november).

#### Kanaalweg

- 6 Aan- en afvoer materiaal en materieel.


### BEREIKBAARHEID

- Bouwverkeer op Grensweg, Kanaalweg en Almenumerweg.
- Vanaf donderdag 9 november is de Almenumerweg tussen de ovatonde en de kleine rotonde bij de Maritieme Academie afgesloten.
- Dinsdag 7 en woensdag 8 november is de Grensweg ter hoogte van de tijdelijke brug afgesloten.
- Verkeer richting Afsluitdijk rijdt via Westerzeedijk.

- Verkeer vanaf de Afsluitdijk rijdt via de nieuwe afrit Centrale Aansluiting.
- Verkeer vanuit Leeuwarden rijdt via afrit 19 Harlingen-Havens, Harlingerstraatweg en doorsteek Midlum naar Koningsbrug Kanaalweg.
- Verkeer richting Leeuwarden rijdt via nieuwe toerit Centrale Aansluiting.
- Oosterparkweg in de nachten vanaf donderdag 9 tot en met 17 november afgesloten. In het weekend van 17 t/m 20 november is Oosterparkweg volledig afgesloten.

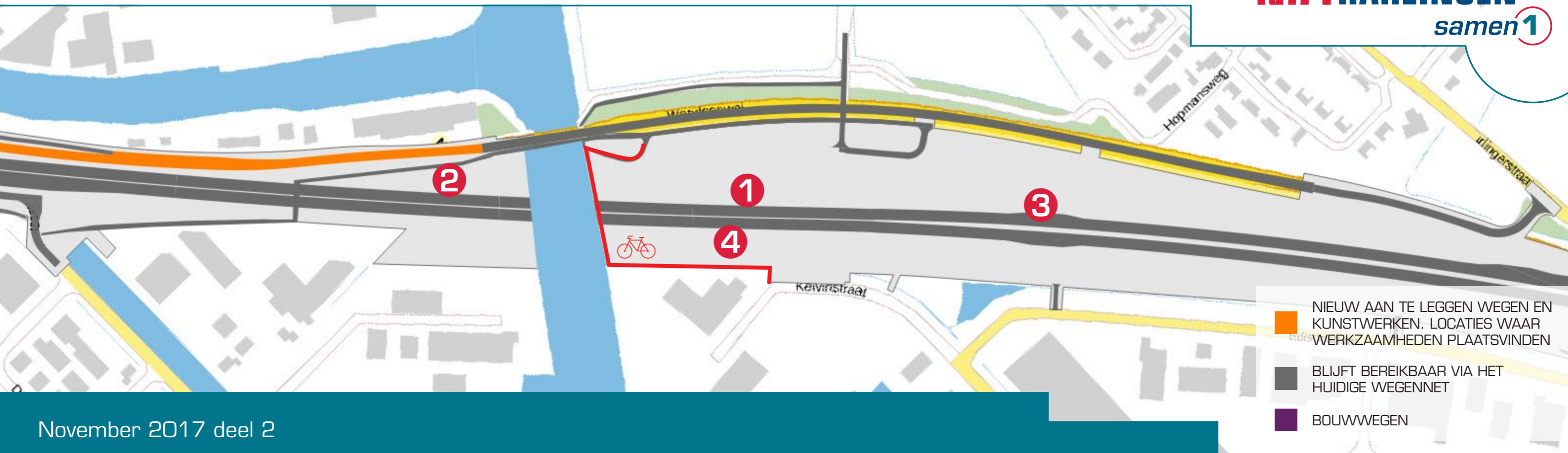
### OVERLAST

- Vrachtwagens rijden via een vaste en veilige route door Harlingen en over de bouwweg(en) rondom de nieuwe N31, waardoor het onderliggend wegennet wordt ontzien.
- Werktijden zijn op doordeweekse dagen van 7.00 tot 19.00 uur. Op zaterdagen wordt incidenteel gewerkt van 7.00 tot uiterlijk 19.00 uur. Werkzaamheden met betrekking tot de afbouw, die geen of nauwelijks overlast veroorzaken gaan mogelijk 24 uur per dag door.
- Geluid-, trillings-, stof en zichthinder door bouw- en sloopwerkzaamheden.

 NIEUW AAN TE LEGGEN WEGEN EN KUNSTWERKEN. LOCATIES WAAR WERKZAAMHEDEN PLAATSVINDEN

 BLIJFT BEREIKBAAR VIA HET HUIDIGE WEGENNET

 BOUWWEGEN



## November 2017 deel 2

Onopgemerkt kunnen wij niet werken. Via deze maand-faseringskaarten geven wij een beeld van de werkzaamheden en de mogelijke impact op de omgeving. Het doel is het voorkomen van onaangename verrassingen en onvoorziene hinder voor de omgeving. Door onvoorziene omstandigheden zoals extreme weersinvloeden kan deze planning wijzigen.

Het gehele werkgebied is opgedeeld in drie deelgebieden. Op deze faseringskaart ziet u waar de werkzaamheden aan het deelgebied Aquaduct en omgeving plaatsvinden.

## WERKZAAMHEDEN

### Aquaduct

- 1 Afbouw westzijde betonfoliepolder.
- 2 Afbouw installatieruimte.
- 3 Afbouw westzijde verdiepte bak.
- 4 Inrichting maaiveld en afbouw taluds.

## BEREIKBAARHEID

- De fietsroute Franeker – Harlingen blijft bereikbaar via een tijdelijke route langs het aquaduct.
- De parallelweg op de Koningsbrug is alleen nog toegankelijk voor langzaam verkeer (fietsers, brommers etc.), landbouwverkeer kan hier geen gebruik van maken.
- Verkeer vanuit Leeuwarden via afrit 19 Harlingen-Havens, Harlingerstraatweg en doorsteek Midlum naar Koningsbrug Kanaalweg.

## OVERLAST

- Vrachtwagens rijden via een vaste en veilige route door Harlingen en over de bouwweg(en) rondom de nieuwe N31, waardoor het onderliggend wegennet wordt ontzien.
- Geluid-, stof- en zichthinder door (bouw)werkzaamheden, zoals graafwerkzaamheden.
- Werktijden zijn op doordeweekse dagen van 7.00 tot 19.00 uur. Op zaterdagen wordt incidenteel gewerkt van 7.00 tot uiterlijk 19.00 uur. Werkzaamheden met betrekking tot de afbouw, die geen of nauwelijks overlast veroorzaken gaan mogelijk 24 uur per dag door.